

# MAPA DO CELÓW DDIEKTOWYCH

13820/13815  
1386

skala 1:  
części działki  
wg stanu na d

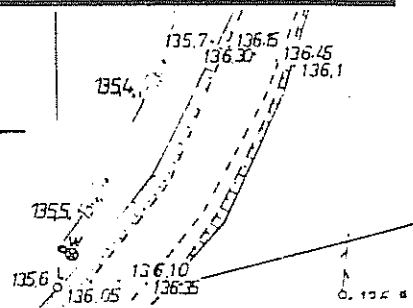
## MIEJSCOWY PLAN ZAGOSPODAROWANIA PRZESTRZENNEGO GMINY KALISKA

ZMIANY RYSUNEK PLANU  
Wieś IWICZNO część dz. nr 96

skala 1:1.000  
załącznik 1

gmina: KALISKA  
ks.rob. 6241/20/98  
dz.ewid.rob. geod. 775/98

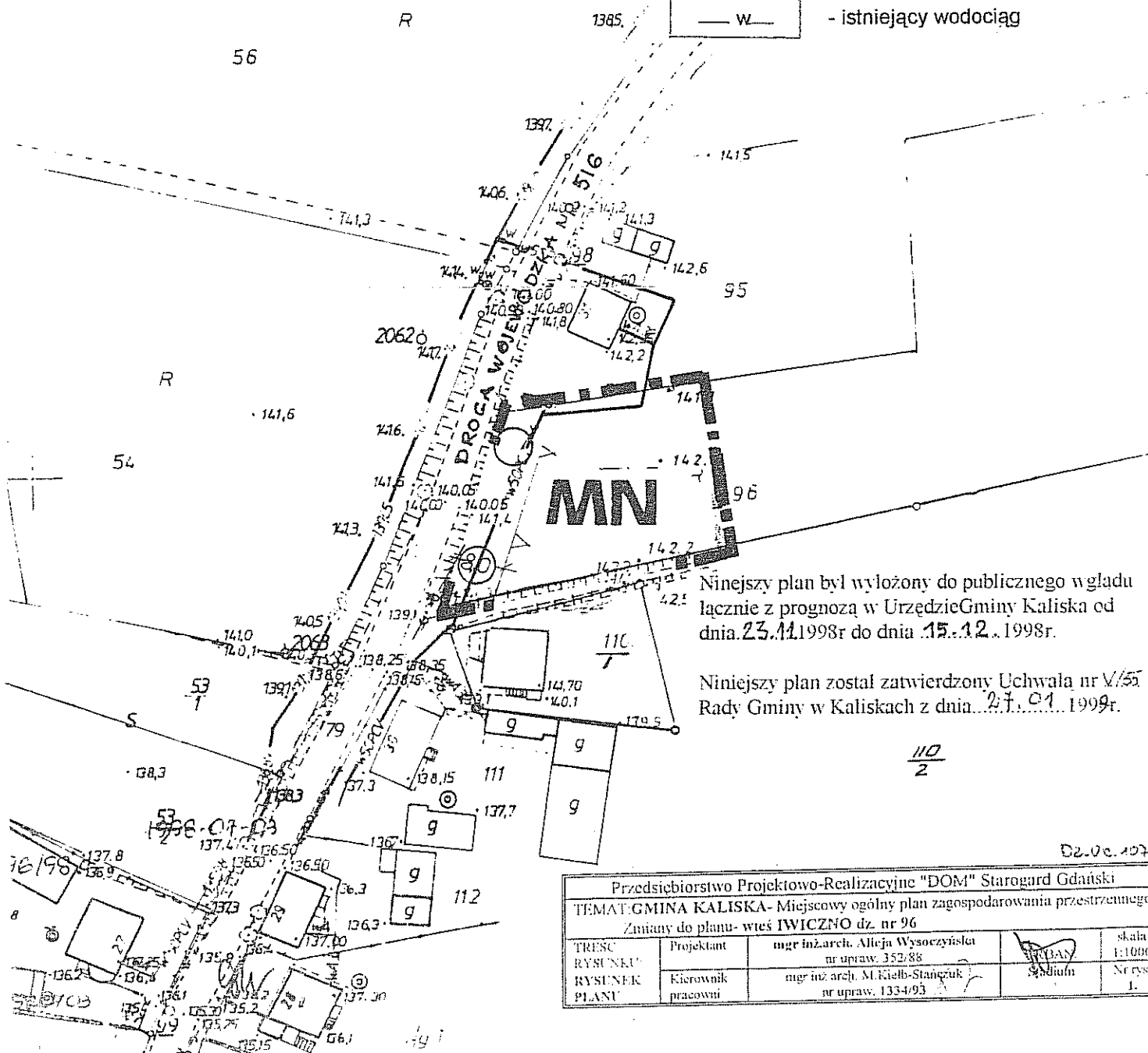
sporządził w dn. 03.07.1998  
geod.upraw. R. Wojdowski



*[Signature]*  
R. Wojdowski

|  |                                   |
|--|-----------------------------------|
|  | - granica opracowania planu       |
|  | - teren zabudowy mieszkaniowej    |
|  | - linie zabudowy nieprzekraczalne |
|  | - zielen izolacyjna               |
|  | - istniejący wodociąg             |

56



Niniejszy plan był wyłożony do publicznego wglądu łącznie z prognozą w Urzędzie Gminy Kaliska od dnia 23.11.1998r do dnia 15.12.1998r.

Niniejszy plan został zatwierdzony Uchwałą nr V/55/99 Rady Gminy w Kaliskach z dnia 27.01.1999r.

110  
2

Dz.0c.107

|   |                    |  |  |              |
|---|--------------------|--|--|--------------|
| Przedsiębiorstwo Projektowo-Realizacyjne "DOM" Starogard Gdański            |                    |  |  |              |
| TEMAT: GMINA KALISKA- Miejscowy ogólny plan zagospodarowania przestrzennego |                    |  |  |              |
| Zmiany do planu- wieś IWICZNO dz. nr 96                                     |                    |  |  |              |
| TRZECI RYSUNEK  | Projektant         | mgr inż. arch. Alicja Wysoczyńska nr upraw. 352/88 |  | skala 1:1000 |
| RYSUNEK PLANU   | Kierownik pracowni | mgr inż. arch. M. Kiełb-Stanczuk nr upraw. 1334/93 |  | Nr rys. 1.   |

f: gm. KALIŃSKA  
 Iwiczno, dz. 17  
 w.rob. 908/98  
 b. A11/447  
 ~ 334.224.092,094.

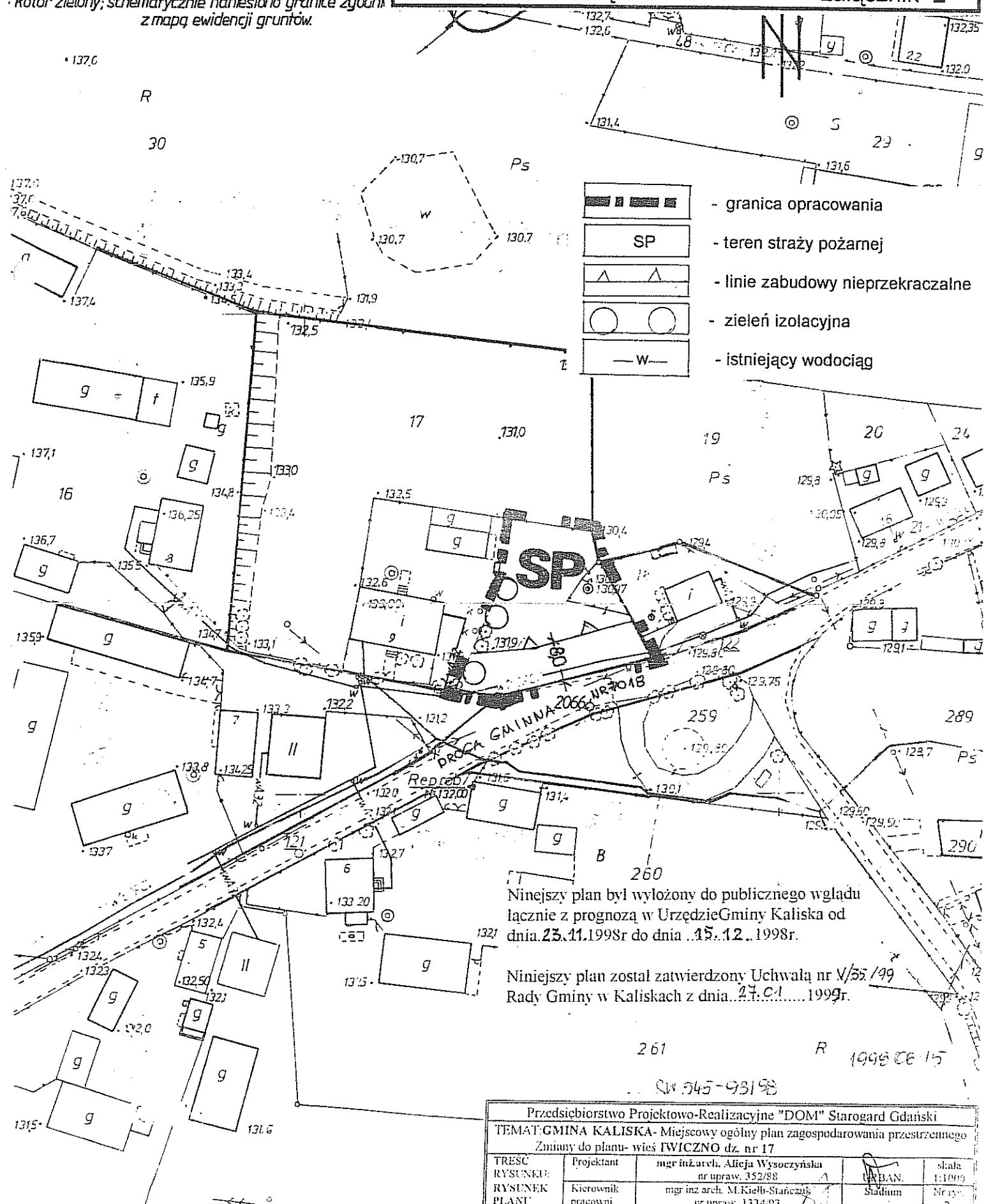
wykonana na podstawie danych geodezyjnych  
 wlg stanu na dzien 1998.06.10.

02.Vz.107

skł. **MIEJSCOWY PLAN ZAGOSPODAROWANIA  
 PRZESTRZENNEGO GMINY KALIŃSKA**  
 ZMIANY RYSUNEK PLANU  
 Wieś IWICZNO część dz. nr 17  
 skala 1:1.000  
 załącznik 2

STAROGARD GDAŃSKI, dnia 1998.06.1

kolor zielony; schematycznie naniesiono granice zgodni  
 z mapą ewidencji gruntów.



- granica opracowania
- teren straży pożarnej
- linie zabudowy nieprzekraczalne
- zieleń izolacyjna
- istniejący wodociąg

Niniejszy plan był wyłożony do publicznego wglądu  
 łącznie z prognozą w Urzędzie Gminy Kaliska od  
 dnia 23.11.1998r do dnia 15.12.1998r.

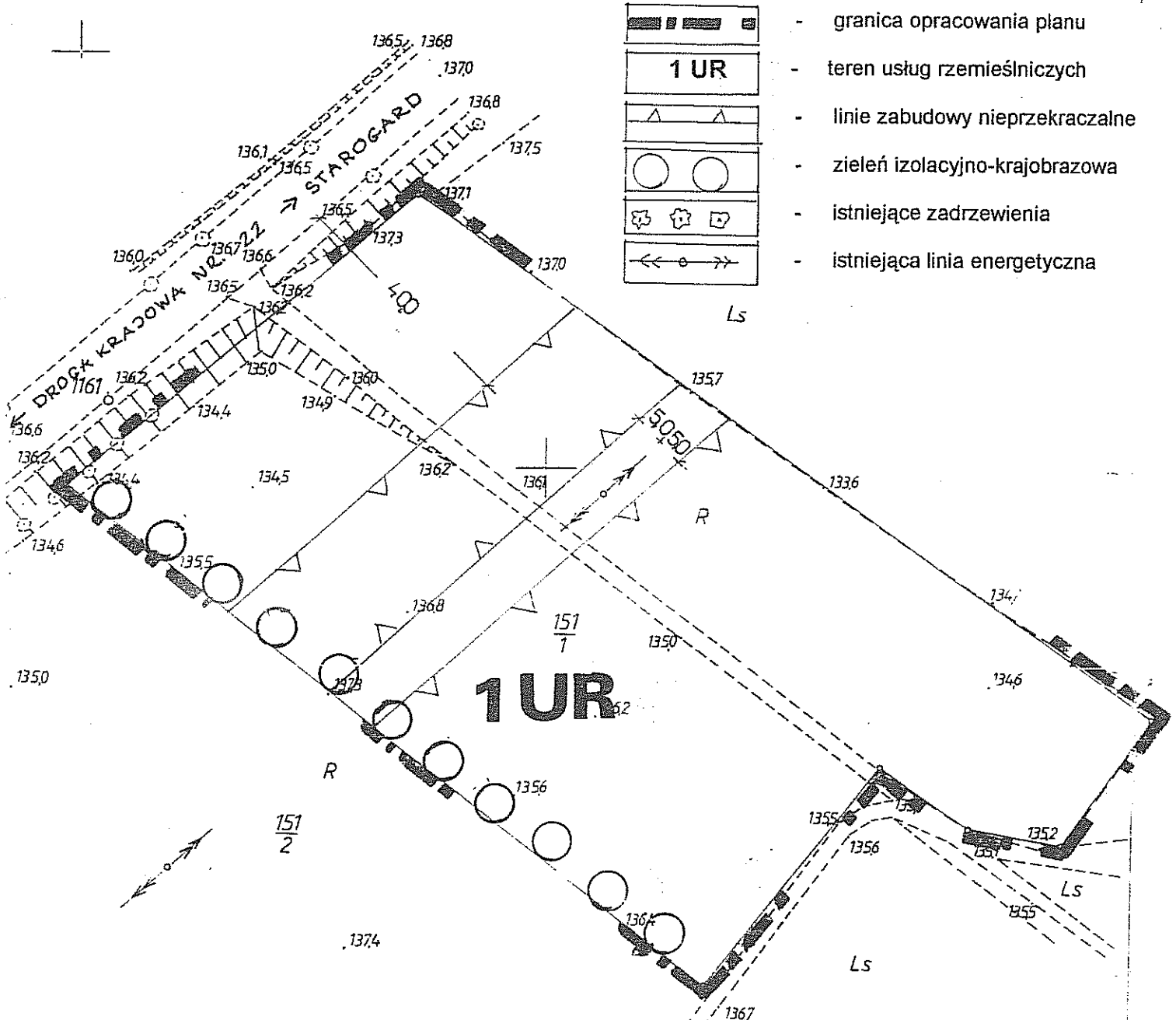
Niniejszy plan został zatwierdzony Uchwałą nr V/35/99  
 Rady Gminy w Kaliskach z dnia 27.01.1999r.

261 R 1998 06 15  
 SW 545-93198

|   |                    |   |                      |
|---|--------------------|---|----------------------|
| Przedsiębiorstwo Projektowo-Realizacyjne "DOM" Starogard Gdański              |                    |   |                      |
| TEMAT: GMINA KALIŃSKA - Miejscowy ogólny plan zagospodarowania przestrzennego |                    |   |                      |
| Zmiany do planu - wieś IWICZNO dz. nr 17                                      |                    |   |                      |
| TRESC RYSUNKU:  | Projektant         | mgr inż. arch. Alicja Wysoczyńska<br>nr upraw. 352/88 | skala 1:1000         |
| RYSunEK PLANU   | Kierownik pracowni | mgr inż. arch. M. Kiełb-Stańczyk<br>nr upraw. 1334/93 | URBAN. Stadium Nr 15 |

**MIEJSCOWY PLAN ZAGOSPODAROWANIA PRZESTRZENNEGO GMINY KALISKA**  
 ZMIANY RYSUNEK PLANU skala 1:1.000  
 Wieś DĄBROWA dz. nr 151/1 załącznik 3

02.02.107



|             |                                   |
|-------------|-----------------------------------|
|             | - granica opracowania planu       |
| <b>1 UR</b> | - teren usług rzemieślniczych     |
|             | - linie zabudowy nieprzekraczalne |
|             | - zieleń izolacyjno-krajobrazowa  |
|             | - istniejące zadrzewienia         |
|             | - istniejąca linia energetyczna   |

Niniejszy plan był wyłożony do publicznego wglądu łącznie z prognozą w Urzędzie Gminy Kaliska od dnia 23.11.1998r do dnia 15.12.1998r.

Niniejszy plan został zatwierdzony Uchwała nr 135/99 Rady Gminy w Kaliskach z dnia 2.12.1999r.

|   |                    |   |  |              |
|---|--------------------|---|--|--------------|
| Przedsiębiorstwo Projektowo-Realizacyjne "DOM" Starogard Gdański            |                    |   |  |              |
| TEMAT: GMINA KALISKA- Miejscowy ogólny plan zagospodarowania przestrzennego |                    |   |  |              |
| Zmiany do planu- wieś DĄBROWA dz. nr 151/1                                  |                    |   |  |              |
| TRESC RYSUNKU: RYSUNEK PLANU  | Projektant         | mgr inż. arch. Alicja Wysocka<br>nr upraw. 352/88     |  | skala 1:1000 |
|   | Kierownik pracowni | mgr inż. arch. M. Kielb-Stanczyk<br>nr upraw. 1334/93 |  | Stadium 3.   |

**MAPA DO CELÓW PROJEKTOWYCH**

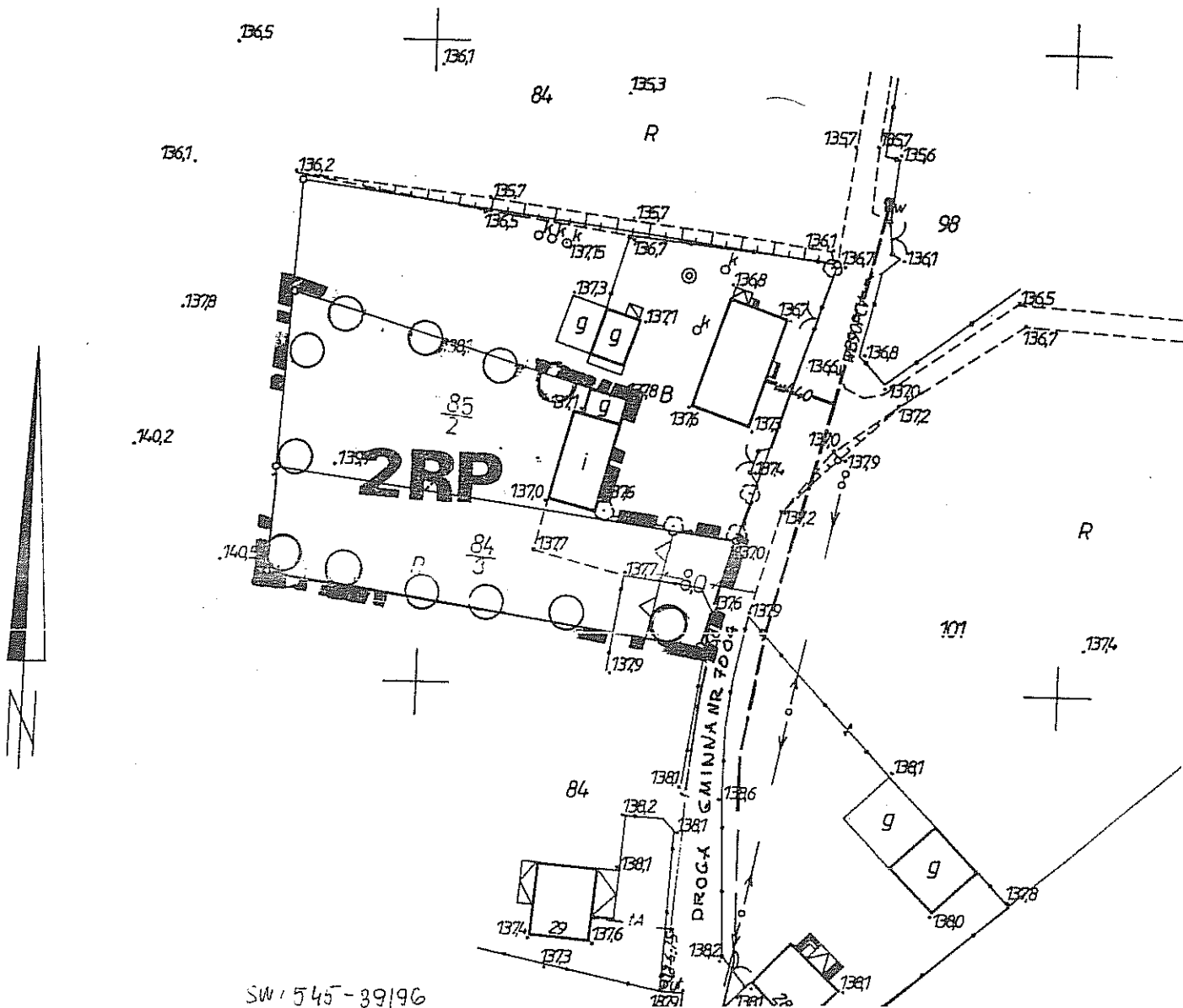
**MIEJSCOWY PLAN ZAGOSPODAROWANIA  
 PRZESTRZENNEGO GMINY KALISKA**

ZMIANY RYSUNEK PLANU SKALA 1:1 000  
 WIEŚ DĄBROWA dz.nr 85/2 i 84/3 załącznik 4

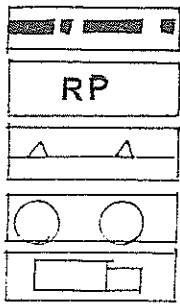
Obiekt: gm. Kaliska  
 wieś Dąbrowa, dz.nr 85  
 L.dz.ew.rob. 1514/96  
 Ks.rob. S-178  
 Ark.nr: 334.222.251

upr. geod. nr świad. 815

Starogard Gd. dnia 1996.11.20.



SW 1545-39/96  
 86.11.20



- granica opracowania planu
- teren tartaku
- linie zabudowy nieprzekraczalne
- zieleń izolacyjna
- istniejąca zabudowa gospodarcza

Niniejszy plan był wyłożony do publicznego wglądu  
 łącznie z prognozą w Urzędzie Gminy Kaliska od  
 dnia 23.11.1998r do dnia 15.12.1998r.

Niniejszy plan został zatwierdzony Uchwałą nr V/55/98  
 Rady Gminy w Kaliskach z dnia 27.01.1999r.

|   |                    |  |         |                 |
|---|--------------------|--|---------|-----------------|
| Przedsiębiorstwo Projektowo-Realizacyjne "DOM" Starogard Gdański            |                    |  |         |                 |
| TEMAT: GMINA KALISKA- Miejscowy ogólny plan zagospodarowania przestrzennego |                    |  |         |                 |
| Zmiany do planu- wieś DĄBROWA dz. nr 85/2 i 84/3                            |                    |  |         |                 |
| TRESC RYSUNKU   | Projektant         | mgr inż.arch. Alicja Wysoczyńska<br>nr upraw. 352/88 | URBAN.  | skala<br>1:1000 |
| RYSUNEK PLANU   | Kierownik pracowni | mgr inż arch. M.Kielb-Staneziuk<br>nr upraw. 1334/93 |         |                 |
|   |                    |  | Stadium | Nr rys.<br>d.   |

rob. S/86

nr. 334.224.082.

STAROGARD GDAŃSKI, dnia 1998.07.10.

DYREKTOR

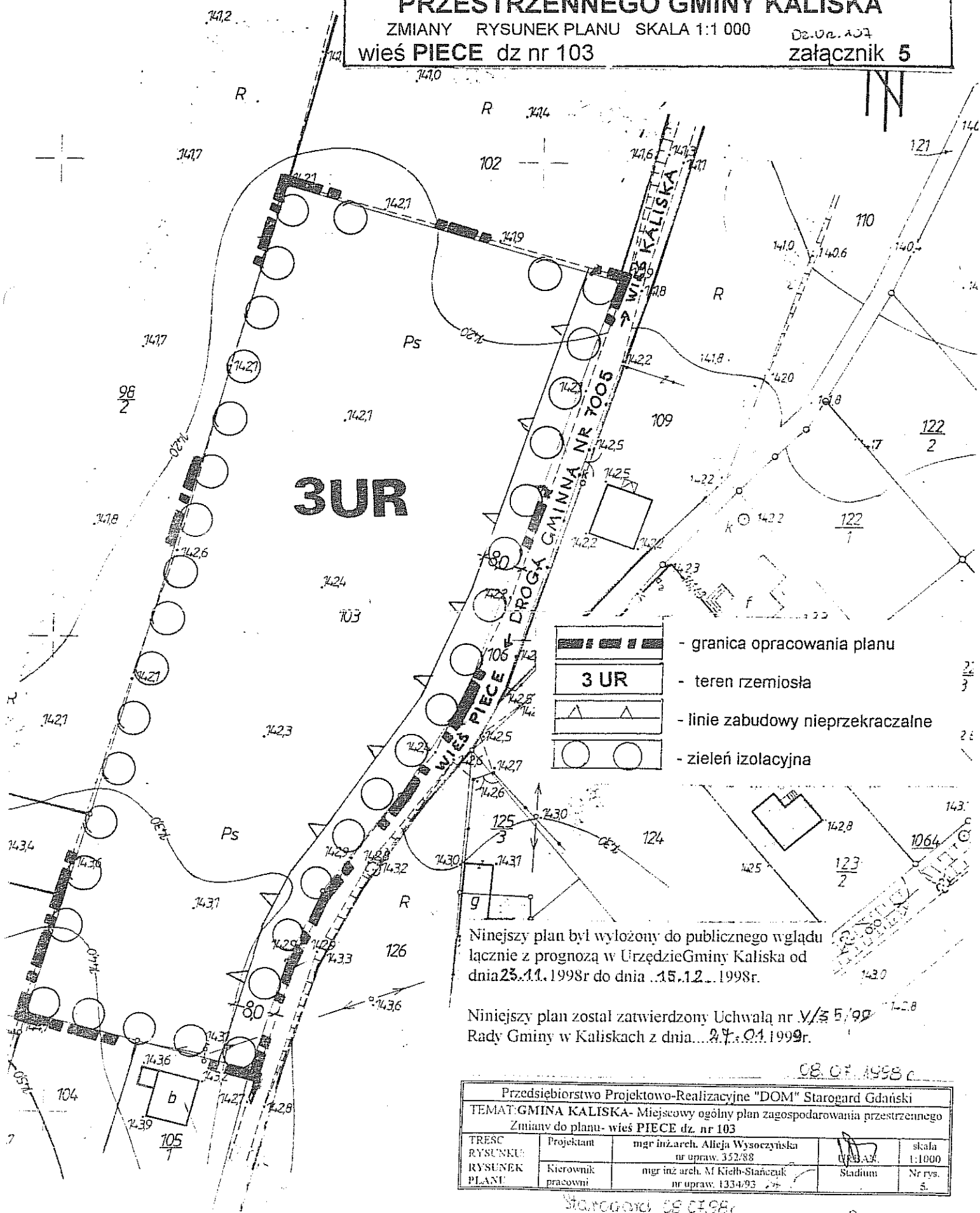
mgr inż. Mieczysław Gut

kolor zielony; schematycznie naniesiono z mapą ewidencji grunt.

# MIEJSCOWY PLAN ZAGOSPODAROWANIA PRZESTRZENNEGO GMINY KALISKA

ZMIANY RYSUNEK PLANU SKALA 1:1 000  
wieś PIECE dz nr 103

Dz. Urz. 107  
załącznik 5



- granica opracowania planu
- teren rzemiosła
- linie zabudowy nieprzekraczalne
- zieleń izolacyjna

Niniejszy plan był wyłożony do publicznego wglądu łącznie z prognozą w Urzędzie Gminy Kaliska od dnia 23.11.1998r do dnia 15.12.1998r.

Niniejszy plan został zatwierdzony Uchwałą nr V/35/99 Rady Gminy w Kaliskach z dnia 27.01.1999r.

|  |                    |  |         |            |
|--|--------------------|--|---------|------------|
| Przedsiębiorstwo Projektowo-Realizacyjne "DOM" Starogard Gdański           |                    |  |         |            |
| TEMAT: GMINA KALISKA- Miejsowy ogólny plan zagospodarowania przestrzennego |                    |  |         |            |
| Zmian do planu- wieś PIECE dz. nr 103                                      |                    |  |         |            |
| TRESC RYSUNKU:   | Projektant         | mgr inż. arch. Alicja Wysoczyńska nr upraw. 352/88 | skala   | 1:1000     |
| RYSUNEK PLANU:   | Kierownik pracowni | mgr inż. arch. M. Kiełb-Stańcuk nr upraw. 1334/93  | Stadium | Nr rys. 5. |

STAROGARD 08.07.1998r