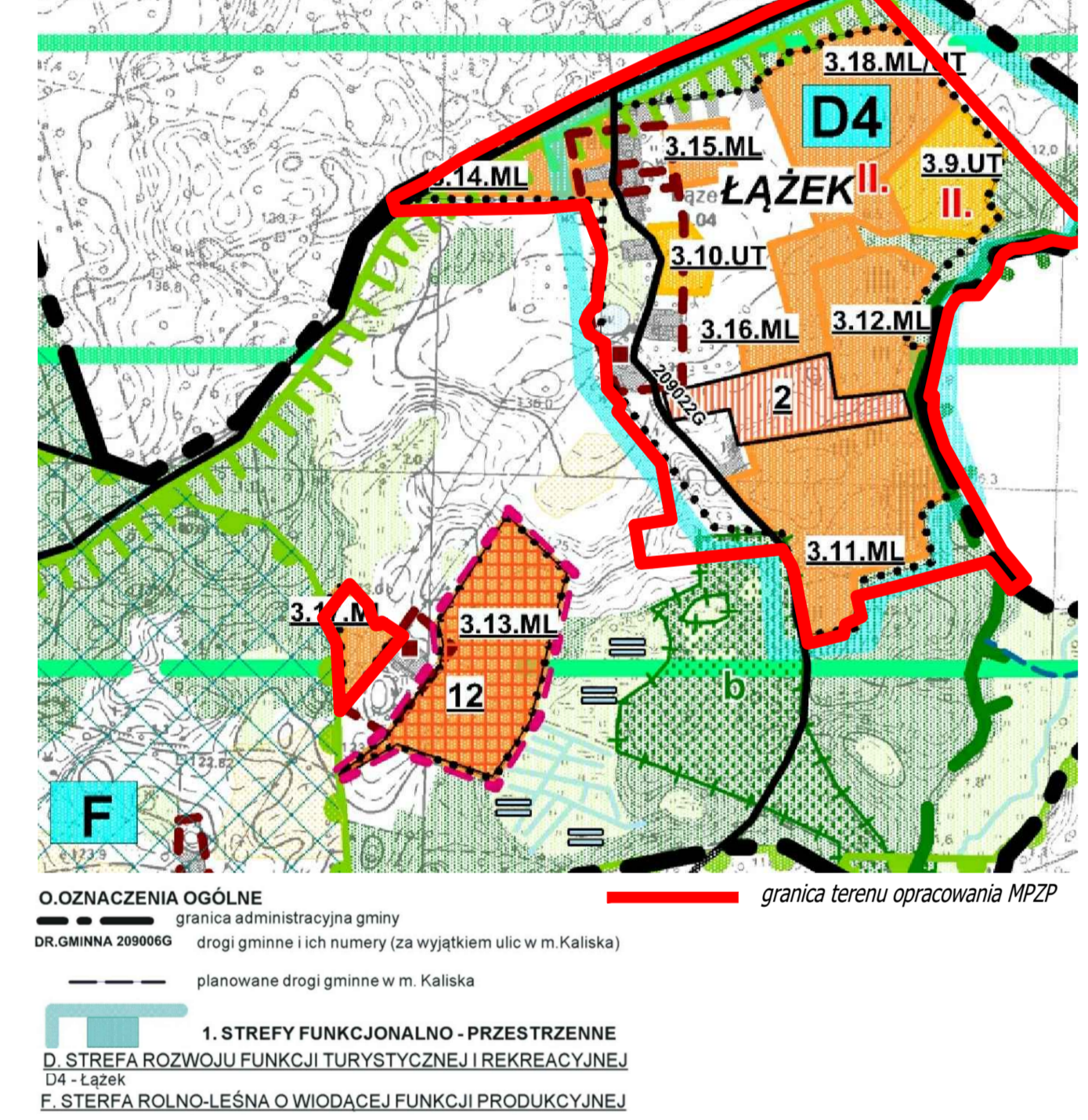
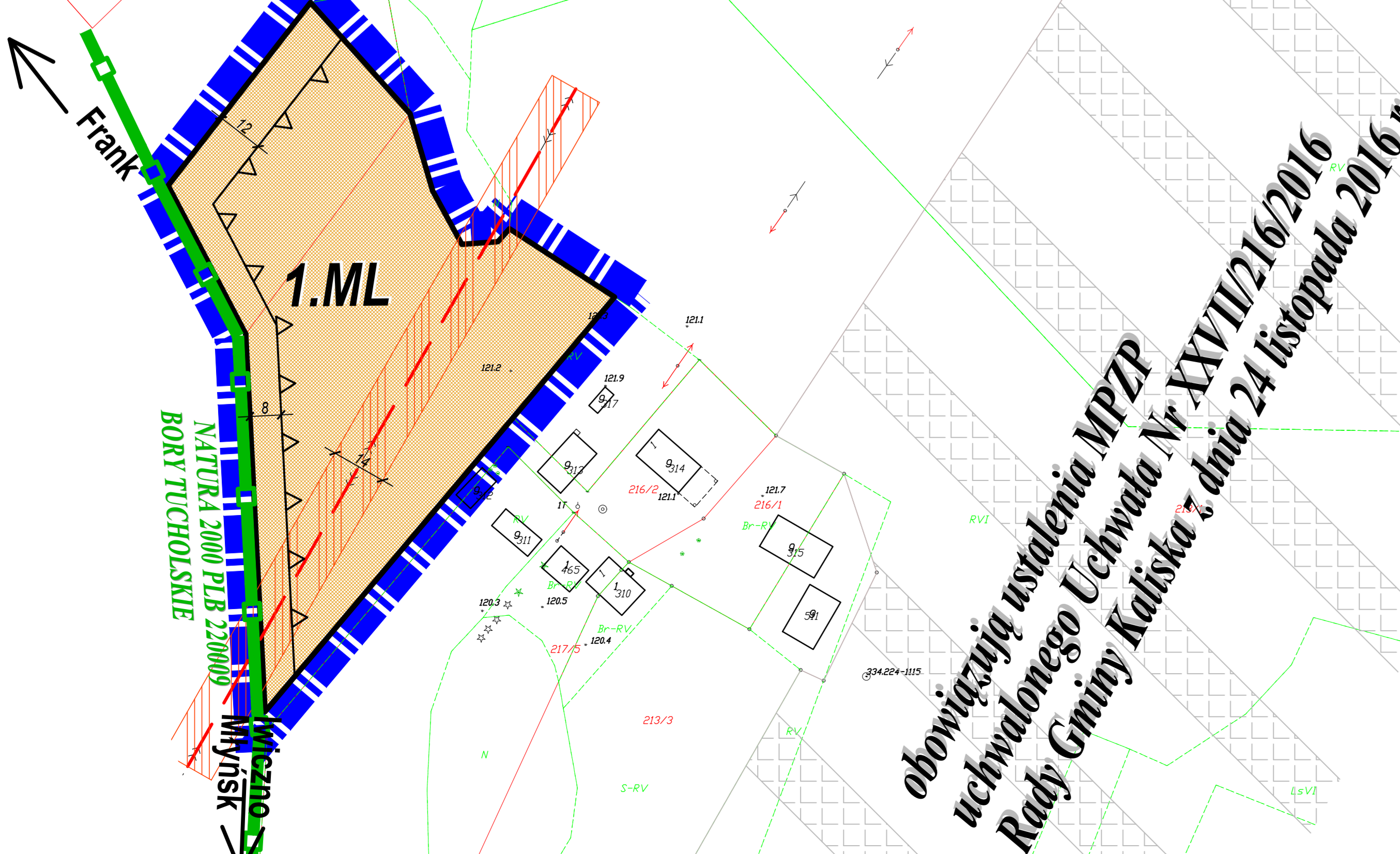


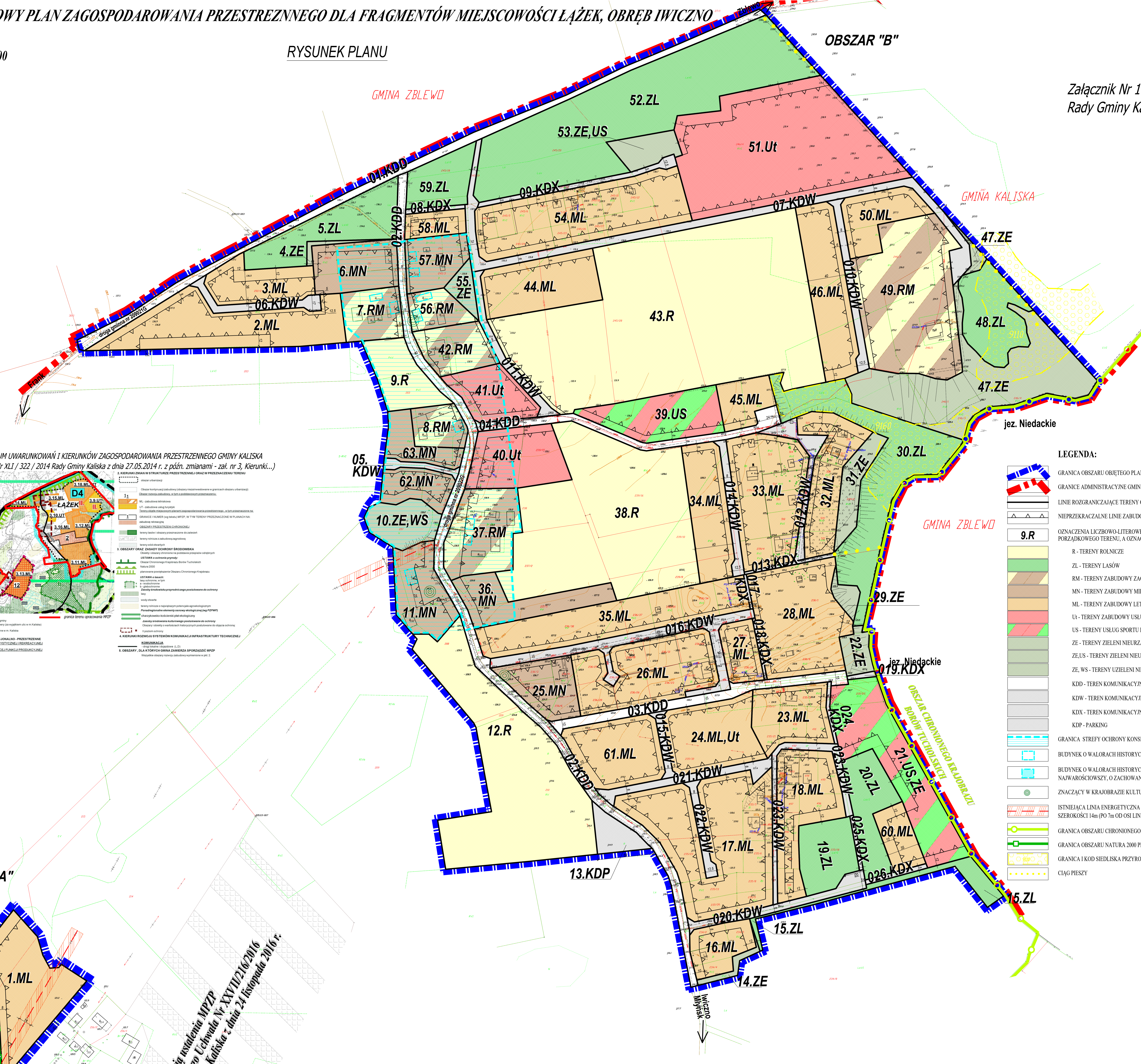
WYRYS ZE STUDIUM UWARUNKOWAŃ I KIERUNKÓW ZAGOSPODAROWANIA PRZESTRZENNEGO GMINY KALISKA
(uchwalone Uchwałą Nr XL/ 322 / 2014 Rady Gminy Kaliska z dnia 27.05.2014 r. z późn. zmianami - zał. nr 3, Kierunki...)



- 1. OZNACZENIA OGÓLNE
- 2. OZNACZENIA SPECYFICZNE
- 3. OZNACZENIA SPECYFICZNE
- 4. OZNACZENIA SPECYFICZNE
- 5. OZNACZENIA SPECYFICZNE
- 6. OZNACZENIA SPECYFICZNE



obowiązująca ustawa MPZP
uchwalona Uchwałą Nr XLV/12/16/2016
Rady Gminy Kaliska z dnia 24 listopada 2016 r.



- LEGENDA:
- GRANICA OBSZARU OBJĘTEGO PLANEM
 - GRANICE ADMINISTRACYJNE GMIN
 - LINIE ROZGRANICZAJĄCE TERENY O RÓŻNYM PRZEZNACZENIU LUB RÓŻNYCH ZASADACH ZAGOSPODAROWANIA
 - NIEPRZEKRACZALNE LINIE ZABUDOWY
 - OZNACZENIA LICZBOWO-LITEROWE TERENÓW, GDZIE OZNACZENIE CYFROWE DOTYCZY KOLEJNEGO NUMERU PORZĄDKOWEGO TERENU, A OZNACZENIE LITEROWE DOTYCZY PRZEZNACZENIA TERENU PRZEZNACZENIE TERENU:
 - R - TERENY ROLNICZE
 - ZL - TERENY LASÓW
 - RM - TERENY ZABUDOWY ZAGRODOWEJ
 - MN - TERENY ZABUDOWY MIESZKANIOWEJ JEDNORODZINNEJ
 - ML - TERENY ZABUDOWY LETNISKOWEJ
 - Ut - TERENY ZABUDOWY USŁUGOWEJ Z ZAKRESU TURYSTYKI
 - US - TERENY USŁUG SPORTU I REKREACJI
 - ZE - TERENY ZIELENI NIURZĄDZONEJ, ZIELENI EKOLOGICZNEJ
 - ZEUS - TERENY ZIELENI NIURZĄDZONEJ, ZIELENI EKOLOGICZNEJ ORAZ SPORTU I REKREACJI
 - ZE, WS - TERENY UZIELENI NIURZĄDZONEJ, ZIELENI EKOLOGICZNEJ ORAZ WÓD ŚRÓDLĄDOWYCH
 - KDD - TEREN KOMUNIKACYJNY, DRÓG PUBLICZNYCH KLASY TECHNICZNEJ DOJAZDOWEJ
 - KDW - TEREN KOMUNIKACYJNY, DRÓG WEWNĘTRZNYCH
 - KDX - TEREN KOMUNIKACYJNY, CIĄGÓW PIESZO-JEZDNYCH
 - KDP - PARKING
 - GRANICA STREFY OCHRONY KONSERWATORSKIEJ UKŁADU RURALISTYCZNEGO
 - BUDYNEK O WALORACH HISTORYCZNO-KULTUROWYCH WSPÓŁTWORZĄCY CHARAKTER ZABUDOWY WSI
 - BUDYNEK O WALORACH HISTORYCZNO-KULTUROWYCH WSPÓŁTWORZĄCY CHARAKTER ZABUDOWY WSI, NAJWARŚCIEJSZY, O ZACHOWANYM DETALU ARCHYTEKTONICZNYM
 - ZNACZĄCY W KRAJOBRAZIE KULTUROWYM STARODRZEW, DO OCHRONY
 - ISTNIEJĄCA LINIA ENERGETYCZNA NAPOWIETRZNA SN 15kV WRAZ Z PASEM OGRANICZEŃ SZEROKOŚCI 14m (PO 7m OD OSI LINII) W OBIE STRONY
 - GRANICA OBSZARU CHRONIONEGO KRAJOBRAZU BOROŃ TUCHOLCKICH
 - GRANICA OBSZARU NATURA 2000 PLB 220009 BORY TUCHOLSKIE
 - GRANICA I KOD SIEDLISKA PRZYRODNICZEGO NATURA 2000
 - CIĄG PIESZY